



АДМИНИСТРАЦИЯ ГОРОДА ПЕРМИ
ДЕПАРТАМЕНТ ЗЕМЕЛЬНЫХ ОТНОШЕНИЙ

РЕШЕНИЕ

о размещении объектов № 2308 от 09.12.2019

г. Пермь, ул. Сибирская, 15

Департамент земельных отношений администрации города Перми в соответствии с пунктом 3 статьи 39.36 Земельного кодекса Российской Федерации, Положением о порядке и условиях размещения объектов на землях или земельных участках, находящихся в государственной или муниципальной собственности, на территории Пермского края без предоставления земельных участков и установления сервитутов, публичного сервитута, утвержденным постановлением Правительства Пермского края от 22.07.2015 № 478-п **разрешает** ООО «Технологии инфокоммуникаций» (ИНН 5903019354, ОГРН 1065903017839, место нахождения: 614081, Пермский край, г. Пермь, ул. Плеханова, 70А)

размещение объекта: линии и сооружения связи, для размещения которых не требуется разрешение на строительство

способ размещения объекта: наземный

на землях: государственная собственность на которые не разграничена

на срок: бессрочно

местоположение: Пермский край, г. Пермь, Свердловский район, западнее дома по адресу ул. Коминтерна, 25

Территория, согласно схеме, расположена в зоне с особыми условиями использования территорий: приаэродромная территория аэродрома аэропорта Большое Савино.

ООО «Технологии инфокоммуникаций» необходимо соблюдать правила охранных зон воздушного пространства, установленные постановлением Правительства Российской Федерации от 11.03.2010 № 138 «Об утверждении Федеральных правил использования воздушного пространства Российской Федерации».

В соответствии с пунктом 7(2) Положения о порядке и условиях размещения объектов на землях или земельных участках, находящихся в государственной или муниципальной собственности, на территории Пермского края без предоставления земельных участков и установления сервитутов, публичного сервитута, утвержденного постановлением Правительства Пермского края от 22.07.2015 № 478-п, представить в департамент земельных отношений в течении 1 месяца с момента размещения объектов материалы контрольной геодезической съемки размещенных объектов на бумажном и электронном носителях на безвозмездной основе.

В соответствии со статьей 20¹ Закона Пермского края от 14.09.2011 № 805-ПК «О градостроительной деятельности в Пермском крае»

ООО «Технологии инфокоммуникаций»:

1. Не позднее, чем за 10 рабочих дней до начала строительства и реконструкции безвозмездно передать в департамент градостроительства и архитектуры администрации города Перми один экземпляр копий разделов проектной документации, предусмотренных пунктом 1 части 12 статьи 48 Градостроительного кодекса Российской Федерации.

2. В течение 10 рабочих дней после окончания работ по строительству, реконструкции безвозмездно передать в департамент градостроительства и архитектуры администрации города Перми схему, отображающую расположение объекта и сетей инженерно-технического обеспечения, подписанную застройщиком (техническим заказчиком), с приложением текстового и графического описания местоположения границ охранной и санитарно-защитной зоны, перечень координат характерных точек границ такой зоны.

Приложение: схема предполагаемых к использованию земель или части земельного участка (на 1 л. в 1 экз.).

И.о. начальника отдела предоставления
земельных участков по работе
с юридическими лицами



Н.Н. Борцова

СХЕМА предполагаемых к использованию земель или части земельного участка

Объект: сооружение связи (многофункциональная опора связи)

Местоположение: г. Пермь, Свердловский район, западнее дома по адресу ул. Коминтерна, 25

Площадь земель или части земельного участка, кв.м: 32.45

Категория земель: земли населенных пунктов

Вид разрешенного использования: -





Каталог координат МСК-59

№	X	Y
н1	515504.13	2231960.61
н2	515492.90	2231961.91
н3	515498.87	2231955.44

Описание границ смежных землепользователей:

от т.н1 до т.н1 - муниципальные земли


Условные обозначения:

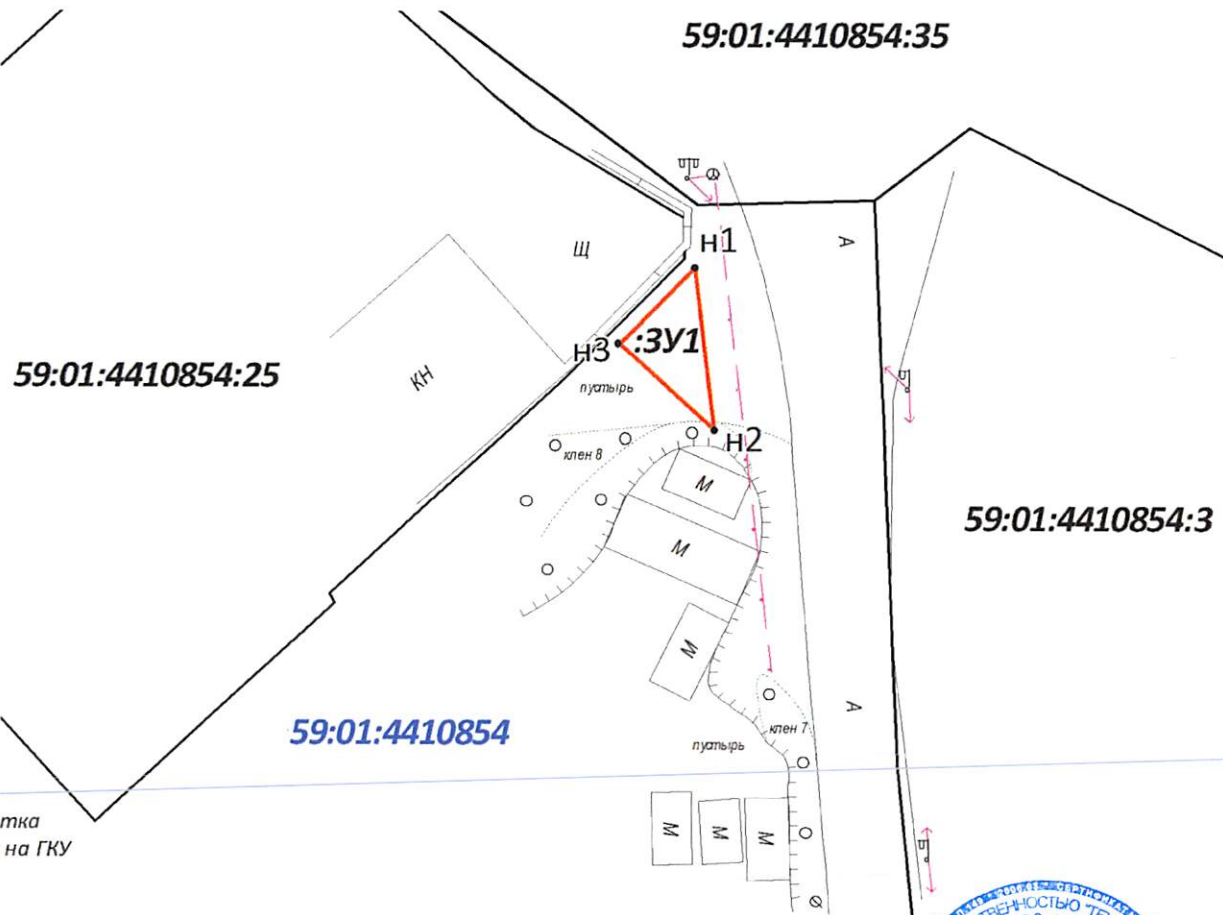
-  - проектируемая граница земельного участка
-  - граница земельных участков, состоящих на ГКУ
-  - граница кадастрового квартала
-  - граница охранной зоны

59:01:4410854:3 - кадастровый номер земельного участка, состоящего на ГКУ

59:01:4410944 - кадастровый номер кадастрового квартала

Заявитель:

ООО "Технологии инфокоммуникаций" 
(подпись, расшифровка подписи) М.П. (для юридических лиц или индивидуальных предпринимателей)



Масштаб 1:500

